





# Altgebiet ZVWA

# ehemaliger WAZ Lebus



	 Wasserversorgung und Abwasserentsorgung Fürstenwalde und Umland	
<b>Anlage 1</b> <b>Gebiet des ehemaligen Wasser- und Abwasserzweckverbandes (WAZ) Lebus</b>		
0                      5                      10 km		
		M 1:150.000
Geobasisdaten: © GeoBasis-DE/LGB 2023, dl-de/by-2-0		